



# MAPA DEL PROYECTO

## Manténgase informado:

- » Línea directa: **844-ULT-INFO (858-4636)**
- » Regístrese para recibir alertas vía correo electrónico o texto en [fdot.tips/i4alerts](mailto:fdot.tips/i4alerts)
- » Siga [@i4ultimate](https://twitter.com/i4ultimate) en Twitter
- » Suscríbese a nuestro boletín mensual en [fdot.tips/i4News](http://fdot.tips/i4News)

## UN RESUMEN DEL PROYECTO I-4 ULTIMATE

### Límites de la construcción

- ▶ **21** millas desde el oeste de la Kirkman Road hasta al este de la Carretera Estatal 434

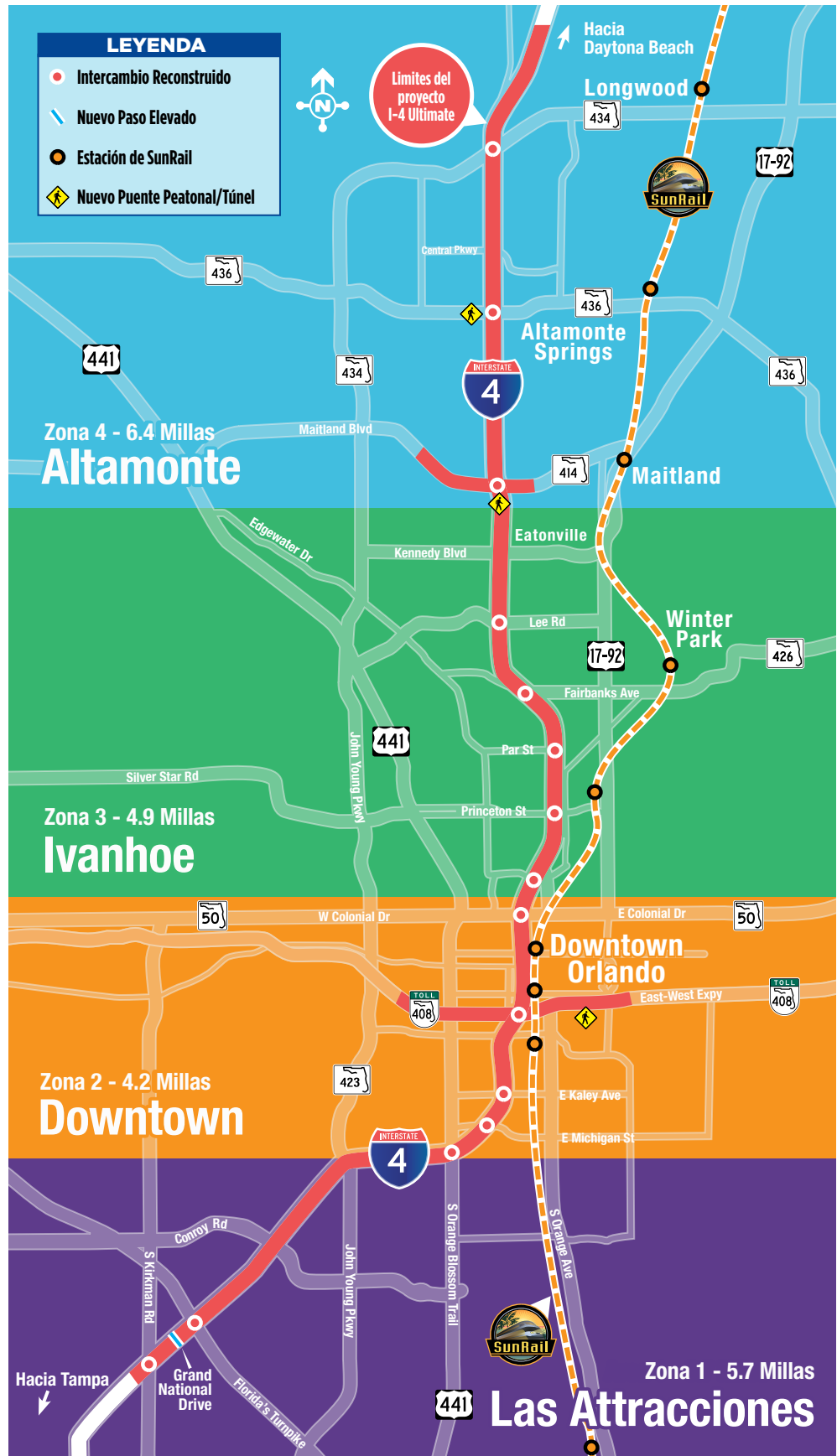


### Mejoras del proyecto

- ▶ Reconstruyendo **15** intercambios principales
- ▶ Ampliando **13** puentes, añadiendo **53** puentes nuevos y reemplazando **74** puentes
- ▶ Añadiendo dos (2) Carriles Expreso con peajes dinámicos en la mediana
- ▶ Reconstrucción completa de los carriles auxiliar y de uso general
- ▶ Los carriles existentes permanecerán abiertos durante las horas del día con más tráfico

### Para las Últimas Noticias y Más Información

- ▶ Llame al **844-ULT-INFO (844-858-4636)**
- ▶ Regístrese en [I4Ultimate.com](http://I4Ultimate.com) para recibir alertas personalizadas sobre cierres de carriles, desvíos, y noticias de construcción por texto o correo electrónico
- ▶ Siga [@I4Ultimate](https://twitter.com/I4Ultimate) en **Twitter**
- ▶ Suscríbese a nuestro boletín mensual en [fdot.tips/i4News](http://fdot.tips/i4News)



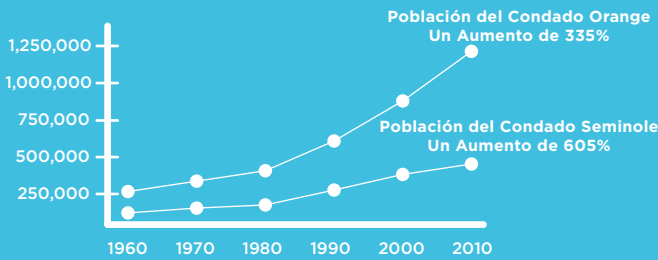


# HOJA INFORMATIVA

## Manténgase informado:

- » Línea directa: 844-ULT-INFO (858-4636)
- » Regístrese para recibir alertas vía correo electrónico o texto en [fdot.tips/i4alerts](mailto:fdot.tips/i4alerts)
- » Siga @i4ultimate en Twitter
- » Suscríbese a nuestro boletín mensual en [fdot.tips/i4News](http://fdot.tips/i4News)

El proyecto de infraestructura más grande en la historia del Departamento de Transporte de Florida (FDOT) incluye la reconstrucción y ampliación de 21 millas de la Interestatal 4 (I-4). El proyecto I-4 Ultimate de \$2.3 mil millones está actualizando la principal arteria de transporte de Florida Central para el siglo 21.



## La Población de la Florida Central Crece Exponencialmente

Construida en la década de 1960, la I-4 acomodaba a una población mucho más pequeña. Hoy, con más de **1.5 millones** de viajes diario, la congestión del tráfico ha aumentado significativamente.



## Los Carriles Expresos de FDOT

Los Carriles Expresos ofrecen opciones en su viaje y mejoran la movilidad y la previsibilidad en los tiempos de viaje. Los precios de los Carriles Expresos en la I-4 serán dinámicos para manejar la congestión basada en el tráfico en los cuatro carriles expresos, dos en cada dirección. **El número de carriles de uso general seguirá siendo lo mismo.** Es necesario tener un SunPass o un transpondedor interoperable para poder usar los Carriles Expresos en la Florida. Para más información sobre Carriles Expresos, visite [i4Ultimate.com/express-lanes](http://i4Ultimate.com/express-lanes).

## Construcción por los Números

**591,250** yardas cúbicas de concreto es suficiente para llenar el Camping World Stadium una vez y media.




**1.74 millones** de pies lineales

de pilas conducidas al terreno para soportar puentes, pasos elevados, rampas y otras estructuras. Si se colocan de principio al fin, lo harían estirarse desde Jacksonville a Pensacola.



**2.25 millones** de pies cuadrados de la cubierta del puente serán vertidos en la sección del proyecto ubicada Downtown Orlando, lo suficiente para cubrir casi **30 campos de fútbol.**



**6.7 millones** de metros cúbicos de material de relleno es necesario para el proyecto. Esto llenaría suficientes camiones volquete para alinearlos de nariz a cola en la I-95 de Miami, Florida a Bangor, Maine.



Regístrese para recibir las últimas noticias y alertas sobre construcción en la I-4 en [I4Ultimate.com](http://I4Ultimate.com)

Aprenda sobre diseño y construcción en las próximas 40 millas de I-4 en [I4Beyond.com](http://I4Beyond.com)